

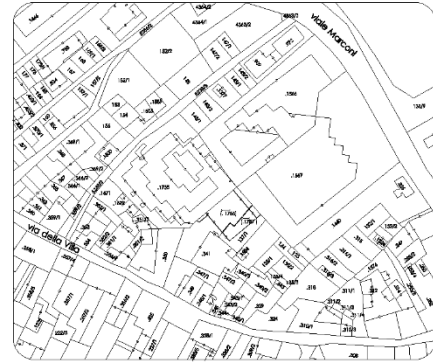


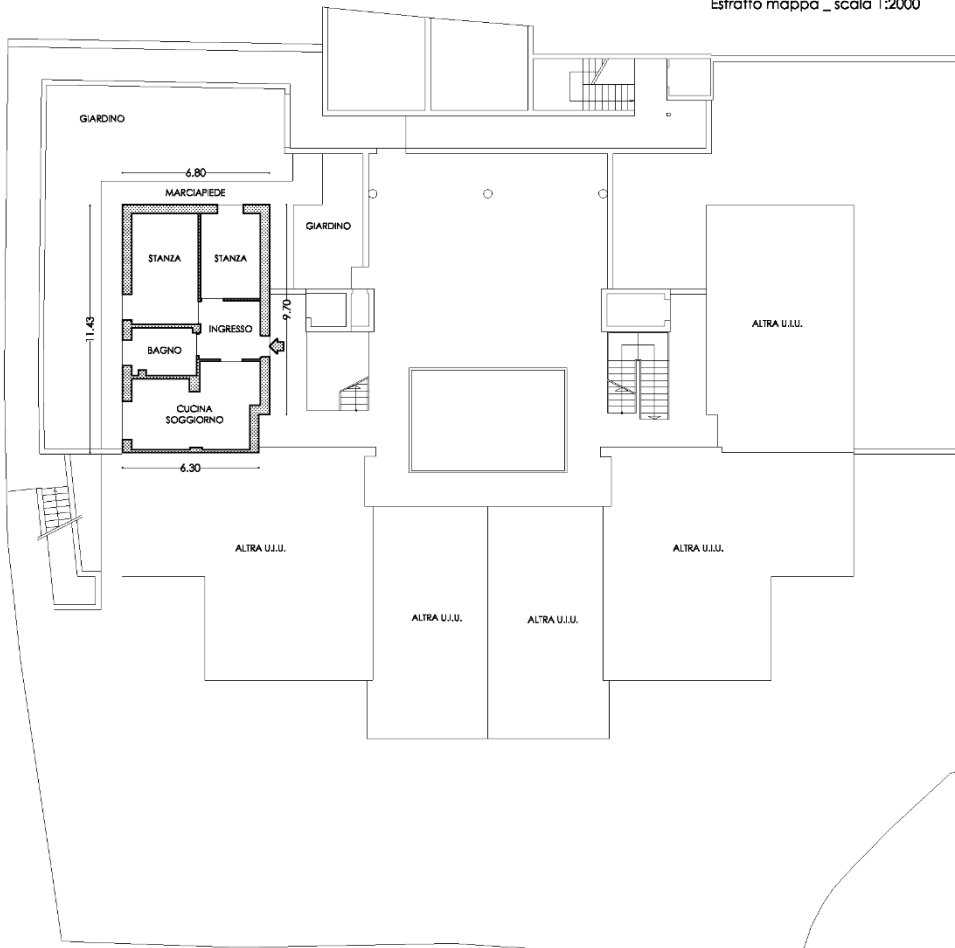
# C4-CAVB-0006091-16/03/2026 A - Allegato Utente 1 (A01)


 PROVINCIA AUTONOMA DI TRENTO  SERVIZIO CATASTO UFFICIO DEL CATASTO DI: PERGINE VALSUGANA	COMUNE AMMINISTRATIVO DI: CALDONAZZO C.C. CALDONAZZO P.ed. 1755 Sub. 1 p.m. 1 P.T. 4422
	PROT. _____ (riservato all'Ufficio) N. d'ord. 1 di N. fogli 2

PIANO TERRA  
H= 2.60 m



Estratto mappa \_ scala 1:2000



Compilato da arch. CRISTIAN MARTINELLI Iscritto all' ORDINE DEGLI ARCHITETTI della Prov. di TRENTO N. 1159 Mod. AM (Fabbricati)	Rilievo in conformita' allo stato reale Data 31.01.2012 Timbro e firma (*) _____ (*non dovuta per invio telematico)	orientamento  SCALA 1: 200 Indicare le principali misure esterne
--	--	--